

Projectnummer | Dossiernummer | Ref. parthimium
40992_1 | N21/N26/25 | 1M308F/16/39

Proj. titel: **1m308F_012046.pdf**

1M308F_G 012046 00

Datum opmaak: 07/05/2020

Aangebrachte wijzigingen	Datum
1. Toekwijping Inning 10a	07/07/2021

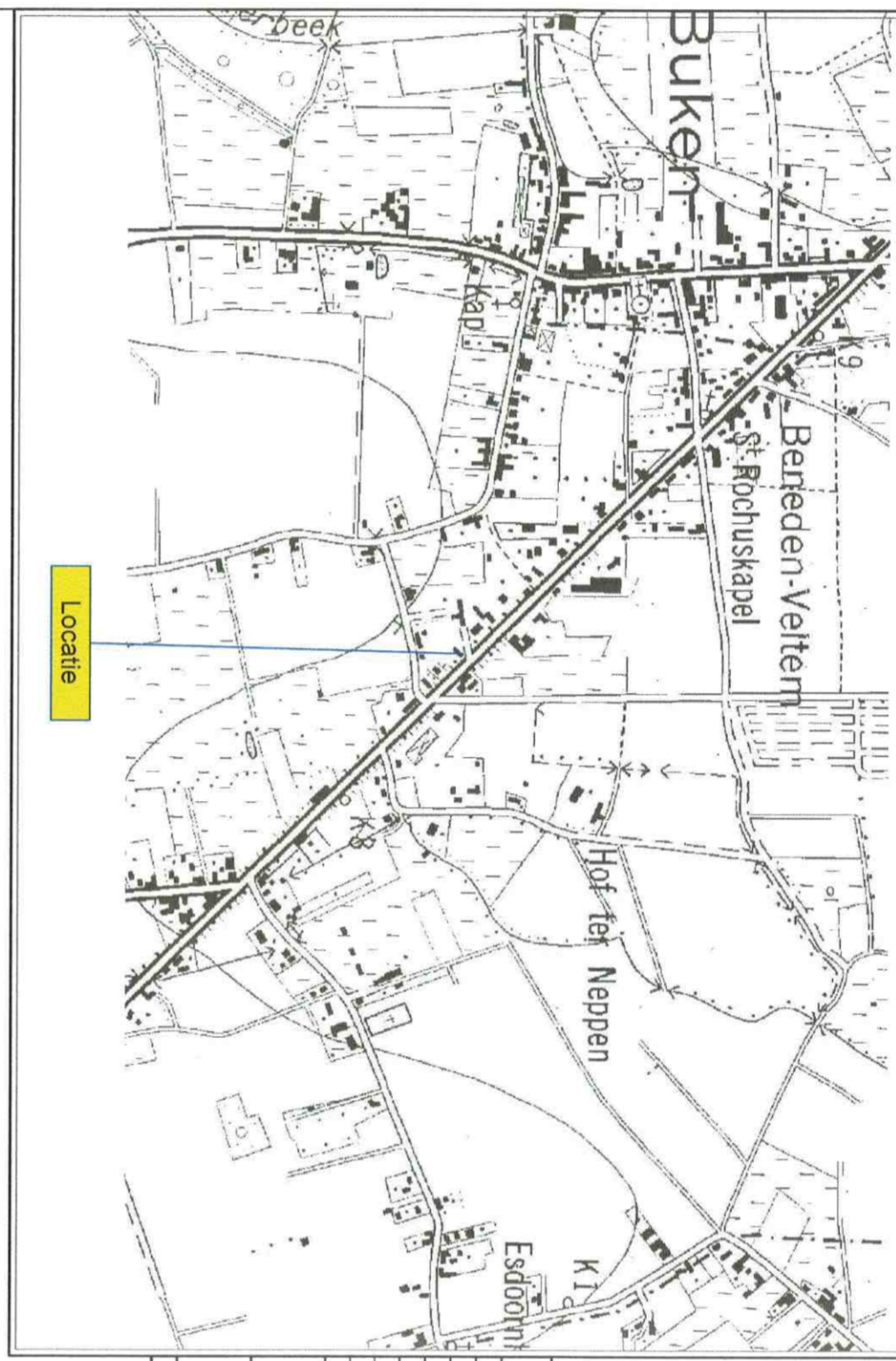
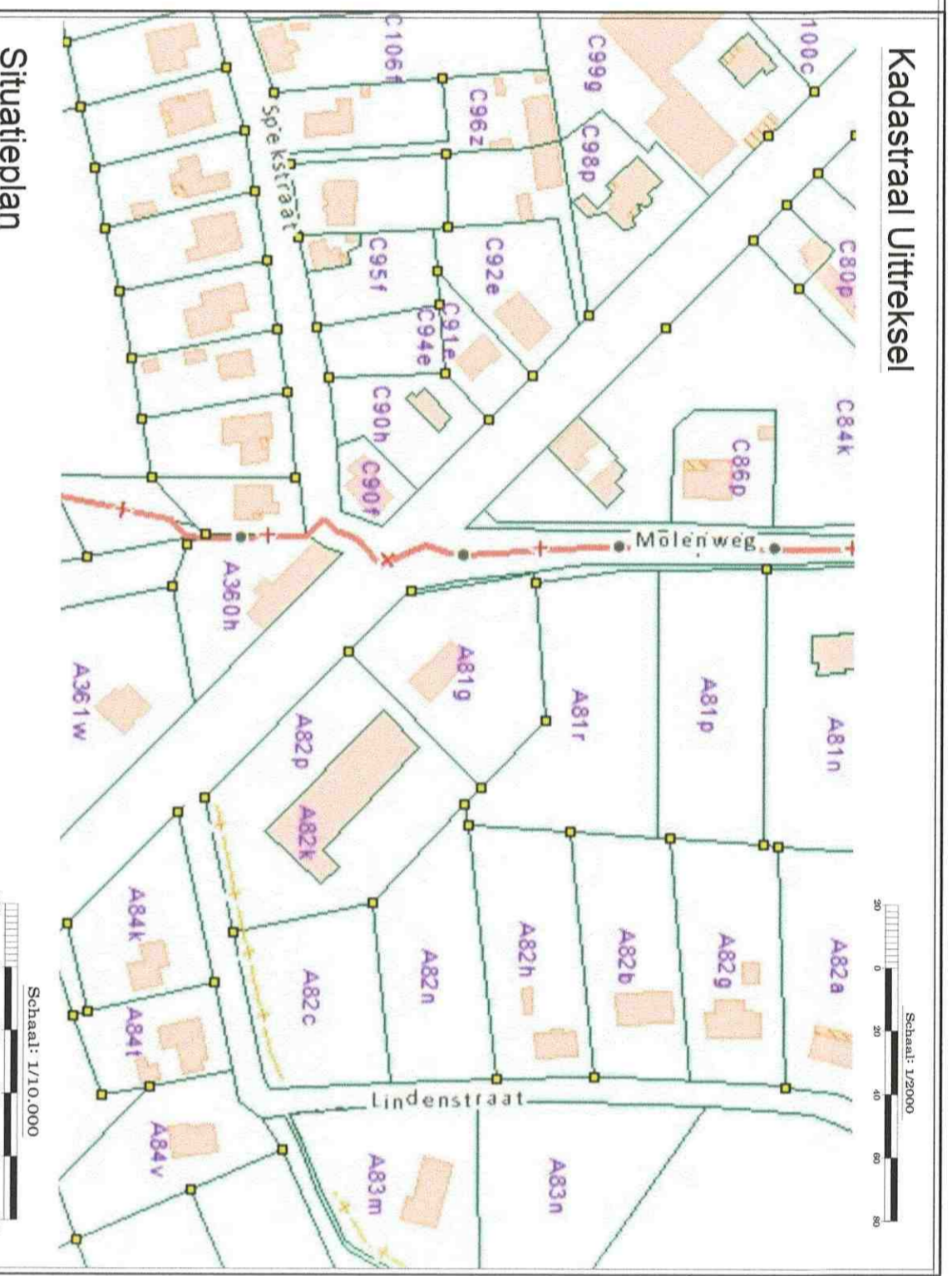
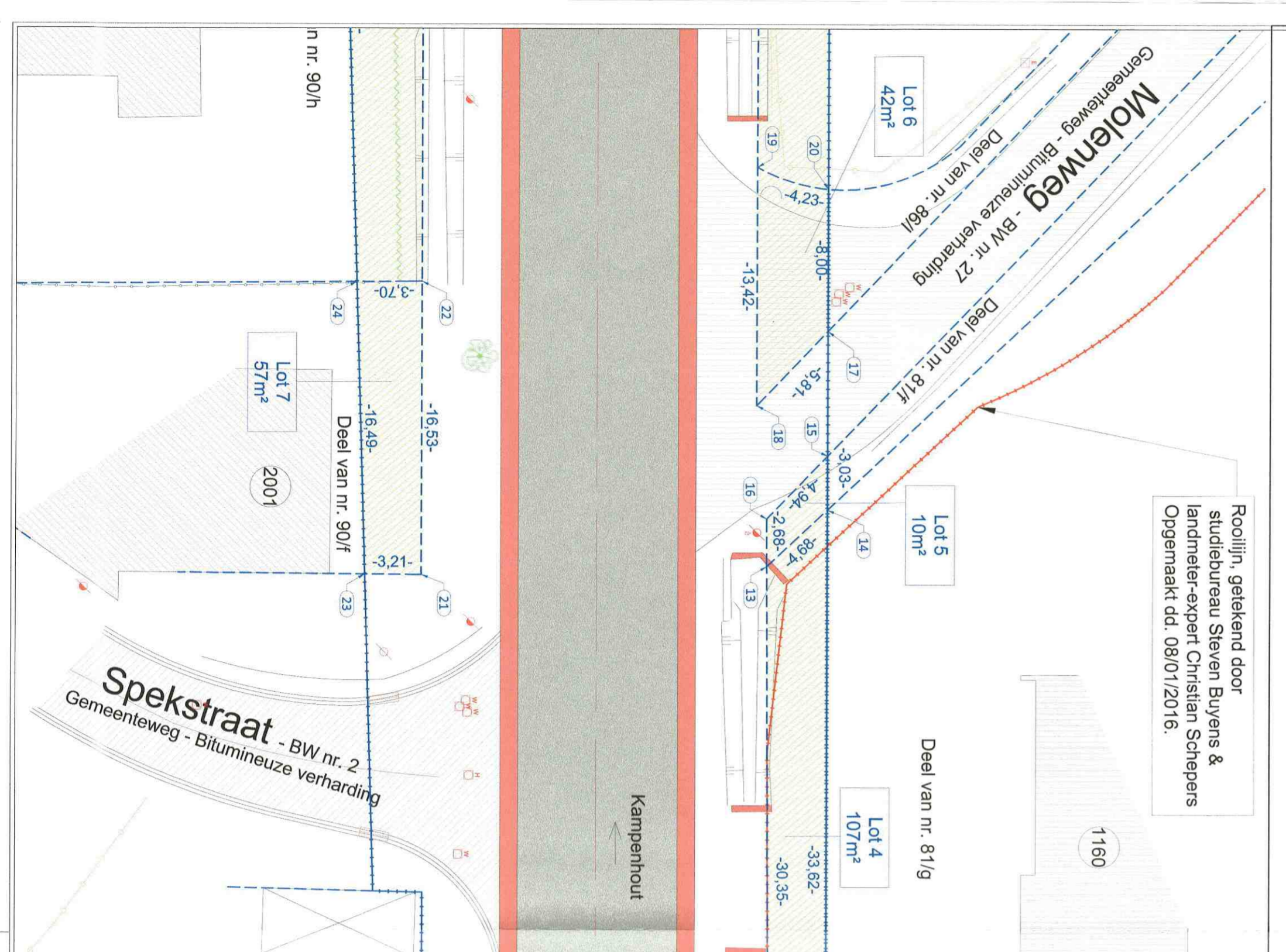
N26 - Mechelsesteenweg
Herent

Onteigeningsplan N26 te Herent Ade afdeling (Wirksele), sectie A

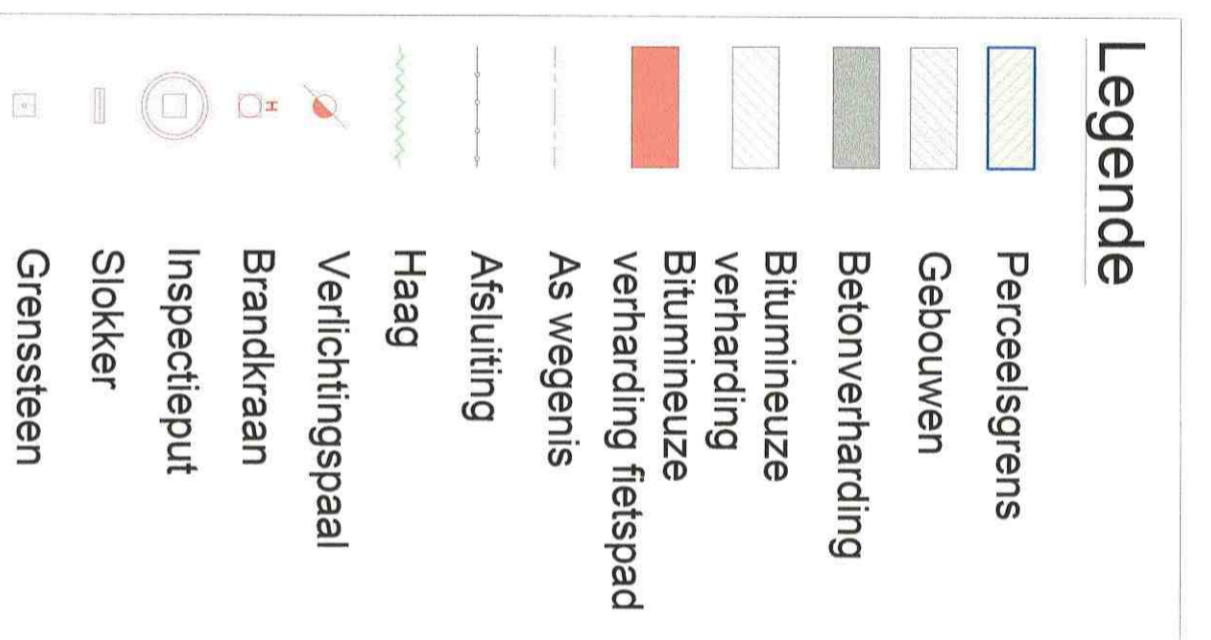
ONTEIGENINGSPLAN

Afmetingen plan: 0,594 x 0,541 = 0,3m²
Schaal: 1 / 250
Kilometerpunten: van 7.100 tot 7.300
Referentienummer: AAPD 24127/10324

Rooilijn, getekend door studebureau Steven Buyens & landmeter-expert Christian Schepers Opgemaakt dd. 08/01/2016.



Nr.	X	Y	AARD
1	1848324,215	1858544,537	gras niet genastut
2	1848309,970	1858533,947	gras niet genastut
3	1848308,860	1858418,844	gras niet genastut
4c	1848324,215	1858438,581	gras niet genastut
4b	1848320,371	1858434,451	gras niet genastut
4a	184817,647	1858417,155	gras niet genastut
5	1848234,315	1858584,339	gras niet genastut
6	1848314,782	1858421,271	gras niet genastut
7	1848308,328	1858422,699	gras niet genastut
8	1848234,315	1858584,339	gras niet genastut
9	1848308,328	1858422,699	gras niet genastut
10	1848324,215	1858452,611	gras niet genastut
11	1848324,215	1858452,611	gras niet genastut
12	1848324,215	1858452,611	gras niet genastut
13	1848324,215	1858452,611	gras niet genastut
14	1848324,215	1858452,611	gras niet genastut
15	1848324,215	1858452,611	gras niet genastut
16	1848324,215	1858452,611	gras niet genastut



- de grns 1 - 2:
 - Op basis van metingen opgemaakt door landmeter J. Vanoyen te Korkenbe d.d. 18/01/1883 met reh. 24127/14, niet gemetaleerd.
 - Op basis van metingen opgemaakt door landmeter C. Sauvage te Herent d.d. 20/06/1971, niet gemetaleerd.
 - de grns 4 - 3:
 - nieuw ontworpen rooilijn, niet gemetaleerd.
 - de grns 4 - 2:
 - Op basis van bestaande afbaling.
 - de grns 3 - 1: van rooilijnen nr. 051-09 goedgekeurd bij kb. d.d. 02/09/1980, niet gemetaleerd.
 - de grns 4a - 3:
 - Op basis van bestaande afbaling.
 - de grns 4a - 4b:
 - Op basis van rooilijn, niet gemetaleerd.
 - de grns 4b - 4c:
 - Op basis van rooilijn, niet gemetaleerd.
 - de grns 5 - 6: van rooilijnen nr. 051-09 goedgekeurd bij kb. d.d. 02/09/1980, niet gemetaleerd.
 - de grns 5 - 6: van rooilijnen nr. 051-09 goedgekeurd bij kb. d.d. 02/09/1980, niet gemetaleerd.
 - de grns 6 - 7: van atas der huizewgen weg nr. 8, niet gemetaleerd.
 - de grns 7 - 8:
 - nieuw ontworpen rooilijn, niet gemetaleerd.
 - Op basis van metingen opgemaakt door landmeter C. Sauvage te Herent d.d. 20/06/1989 met reh. 24127/0050, niet gemetaleerd.
 - de grns 7 - 10:
 - Op basis van rooilijnen nr. 051-09 goedgekeurd bij kb. d.d. 02/09/1980, niet gemetaleerd.
 - de grns 10 - 11:
 - Op basis van kadastraal plan, niet gemetaleerd.
 - de grns 11 - 12:
 - Op basis van kadastraal plan, niet gemetaleerd.
 - de grns 11 - 12:
 - nieuw ontworpen rooilijn, niet gemetaleerd.
 - de grns 12 - 13:
 - Op basis van atas der huizewgen weg nr. 8, niet gemetaleerd.
 - de grns 13 - 14:
 - Op basis van metingen opgemaakt door landmeter M. Baetsens s.d. onbekend, niet gemetaleerd.
 - de grns 14 - 15:
 - Op basis van metingen opgemaakt door landmeter C. Sauvage te Herent d.d. 20/06/1971, niet gemetaleerd.
 - de grns 15 - 16:
 - Op basis van metingen opgemaakt door landmeter C. Sauvage te Herent d.d. 20/06/1971, niet gemetaleerd.

Nr.	Genannte	Afdeling	Stede	Nommer	Cadastreel Presaal
1	Herent	4	A	361/W	24127/0050/00000
2a	Herent	4	A	360/W	24127/0050/00000
2	Herent	4	A	84/L	24127/0050/00000
3	Herent	4	A	82/P	24127/0050/00000
4	Herent	4	A	81/g	24127/0050/00000
5	Herent	4	A	81/L	24127/0050/00000

Nr.	naam	kadastraal nr. recht	creati	protestata	genante	deel	Aard	Totale opper. vakte (ca)	Opperflack	Ongemete opperflack
1	niet zamewd						Nuis	3506	274	Agentschap Weggen en Verkeer
2	niet zamewd						Nuis	1279	86	Agentschap Weggen en Verkeer
3	niet zamewd						Nuis	1292	141	Agentschap Weggen en Verkeer
4	niet zamewd						verlind	4058	232	Agentschap Weggen en Verkeer
5	niet zamewd						Nuis	2088	107	Agentschap Weggen en Verkeer
6	niet zamewd						grond	37	20	Agentschap Weggen en Verkeer

